Fischer

OMNIBUSVERKEHR

# FAHRPLÄNE & INFORMATIONEN 2023

LINIEN

4

7

8

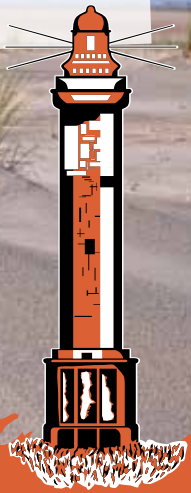

www.bus-fischer.de

# EINE INSELREISE DURCHS WELTNATURERBE

Herzlich willkommen auf Norderney! Seit 1949 steht Omnibusverkehr Fischer für Erfahrung, Zuverlässigkeit, Flexibilität und Sicherheit. Früher wie heute ist Norderney ein Ort der Vielfalt und der Gegensätze. Während im Westen der urbane Teil mit Shoppingmeile, Hotels, Kulturgütern, Gaststätten und Bars auf Sie wartet, entdecken Sie im Osten das wohltuende Schweigen unverbrauchter Natur, die bizarren Graudünenketten, die berauschende Einsamkeit eines fragilen Lebensraums. Und genau dieses Erlebnis möchten wir Ihnen näherbringen!

**Erkunden Sie Norderney mit unseren modernen Bussen:**
Entscheiden Sie individuell mit der **Linie 4,** welches Ziel Sie ansteuern möchten. Vielleicht eine kleine Pause am Leuchtturm, ein Strandbesuch oder eine Einkehr in eines der beliebten Lokale im Ostland? Oder wie wäre es mit einer **Hop-On/Hop-Off-Inselrundfahrt der Linie 8** tief in den Osten Norderneys? Nutzen Sie Ihre Fahrkarte den ganzen Tag und entscheiden Sie selbst, welche der elf Haltestellen Sie erkunden möchten. Sie können jederzeit wieder zusteigen und mitfahren. Immer wieder gern gebucht sind auch unsere **Mietomnibusse für Gruppen / Anlässe** von 25 bis 66 Personen.

Steigen Sie ein.
Wir freuen uns auf Sie!
**Ihre Familie Fischer**

WEISSE DÜNE
NORDERNEY

Am schönsten Strand der Insel
STRANDPIEPER
RESTAURANT
frisch – regional – saisonal – einfach lecker
Wir freuen uns auf Ihren Besuch!
Am Leuchtturm 12 I Buslinie 4 I Haltestelle Oase
T: 0171 780 31 01 I www.strandpieper-restaurant.de

Unseren herzlichen Dank an:
**Joachim Trettin**
(Fotos | www.joachimtrettin.de)
**Manfred Reuter**
(Text | www.reutermanfred.de)
**iideenreich GmbH**
(Gestaltung | www.iideenreich.de)

# LINIE 4

## BUSBAHNHOF → LEUCHTTURM → OASE UND ZURÜCK

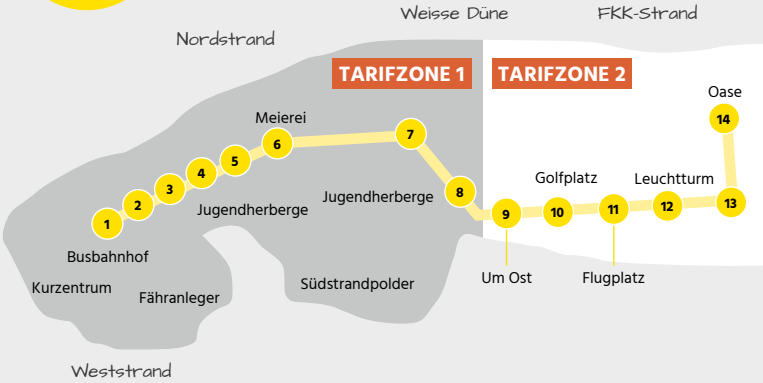


| TARIFZONE 1 | | TARIFZONE 2 | |
|---|---|---|---|
| 1 | Busbahnhof | 9 | Um Ost |
| 2 | Wasserturm | 10 | Golfplatz |
| 3 | Richthofenstraße | 11 | Flugplatz |
| 4 | Lüttje Legde | 12 | Leuchtturm / Flugplatz |
| 5 | Birkenweg | 13 | Abzweigung Eiland |
| 6 | Meierei | 14 | Oase / Strandpieper |
| 7 | Schießstand | | |
| 8 | Dünensender | | |

MEINE MEIEREI NORDERNEY

| PREISE | 1 TARIFZONE | 2 TARIFZONEN |
|---|---|---|
| Einfach Erwachsene | **€ 2,50** | **€ 3,00** |
| Hin-/Rückfahrt Erwachsene | **€ 4,50** | **€ 5,50** |
| 10er Karte Erwachsene | **€ 18,40** | **€ 24,00** |
| Einfach Kinder bis 13 J. | **€ 1,80** | **€ 2,00** |
| Hin-/Rückfahrt Kinder | **€ 3,20** | **€ 3,40** |
| 10er Karte Kinder | **€ 14,00** | **€ 15,00** |

**Die Beförderungstarife – genehmigt durch die LNVG Niedersachsen mbH – werden auf der Linie 4 auf Norderney ab 20.04.2023 erhoben. Weitere Beförderungsentgelte:**

- Gepäck und Golfbags pro Fahrt / Stück: € 1,00
- Hunde (ggf. Maulkorbplicht) einfache Fahrt: € 1,80 (Hin & Rückfahrt: € 3,20)
- Jugendticket Landkreis Aurich € 30,00
- Kinder bis 5 Jahre (keine Gruppen) werden kostenlos befördert
- 10er Karten sind für eine Person max. drei Jahre gültig und nicht übertragbar
- Tagesrückfahrkarten sind am Tag der Ausstellung gültig (eine Hin- und eine Rückfahrt)
- Fahrräder, Bollerwagen, Strandkarren, Kinder-Fahrradanhänger (z. B. Croozer, Chariot, u. ä.), etc. sind aus Sicherheitsgründen (BOKraft § 15.2) von der Beförderung ausgeschlossen
- Schwerbehinderte Menschen haben nur mit Original-Ausweis und Wertmarke Anspruch auf kostenlose Beförderung
- Fahrgäste, die ohne einen Fahrausweis angetroffen werden, zahlen ein erhöhtes Beförderungsentgelt von mindestens € 60,00

# FAHRPLAN LINIE 4

## BUSBAHNHOF → LEUCHTTURM → OASE

**Gültig vom 03.04. – 22.06.2023 und 04.09. – 28.10.2023.**
**Keine vergünstigte Beförderung mit der Norderneycard.**

**A nur vom 19.05. bis 22.06. und 04.09. bis 10.09.2023**

| | Busbahnhof | Wasserturm | Richthofenstraße | Lüttje Legde | Birkenweg | Meierei | Schießstand | Dünensender | Um Ost | Golfplatz | Flugplatz | Leuchtturm | Abzweigung Eiland | Oase / Strandpieper |
|---|---|---|---|---|---|---|---|---|---|---|---|---|---|---|
| A | 09:50 | 09:51 | 09:51 | 09:52 | 09:52 | 09:53 | 09:55 | 09:56 | 09:57 | 09:58 | 09:59 | 10:00 | 10:01 | 10:02 |
| | 10:40 | 10:41 | 10:41 | 10:42 | 10:42 | 10:43 | 10:45 | 10:46 | 10:47 | 10:48 | 10:49 | 10:50 | 10:51 | 10:52 |
| | 11:55 | 11:56 | 11:56 | 11:57 | 11:57 | 11:58 | 12:00 | 12:01 | 12:02 | 12:03 | 12:04 | 12:05 | 12:06 | 12:07 |
| | 13:15 | 13:16 | 13:16 | 13:17 | 13:17 | 13:18 | 13:20 | 13:21 | 13:22 | 13:23 | 13:24 | 13:25 | 13:26 | 13:27 |
| | 14:50 | 14:51 | 14:51 | 14:52 | 14:52 | 14:53 | 14:55 | 14:56 | 14:57 | 14:58 | 14:59 | 15:00 | 15:01 | 15:02 |
| | 15:40 | 15:41 | 15:41 | 15:42 | 15:42 | 15:43 | 15:45 | 15:46 | 15:47 | 15:48 | 15:49 | 15:50 | 15:51 | 15:52 |
| | 16:40 | 16:41 | 16:41 | 16:42 | 16:42 | 16:43 | 16:45 | 16:46 | 16:47 | 16:48 | 16:49 | 16:50 | 16:51 | 16:52 |
| A | 17:50 | 17:51 | 17:51 | 17:52 | 17:52 | 17:53 | 17:55 | 17:56 | 17:57 | 17:58 | 17:59 | 18:00 | 18:01 | 18:02 |

# FAHRPLAN LINIE 4

## OASE → LEUCHTTURM → BUSBAHNHOF

| | Oase / Strandpieper | Abzweigung Eiland | Leuchtturm / Flugplatz | Golfplatz | Um Ost | Dünensender | Schießstand | Meierei | Birkenweg | Lüttje Legde | Richthofenstr. | Wasserturm | Busbahnhof |
|---|---|---|---|---|---|---|---|---|---|---|---|---|---|
| A | 10:05 | 10:06 | 10:07 | 10:09 | 10:09 | 10:10 | 10:10 | 10:12 | 10:12 | 10:13 | 10:14 | 10:14 | 10:15 |
| | 10:55 | 10:56 | 10:58 | 11:00 | 11:01 | 11:02 | 11:02 | 11:04 | 11:05 | 11:06 | 11:07 | 11:07 | 11:08 |
| | 12:10 | 12:11 | 12:13 | 12:15 | 12:16 | 12:17 | 12:17 | 12:19 | 12:20 | 12:21 | 12:22 | 12:22 | 12:23 |
| | 13:30 | 13:31 | 13:33 | 13:35 | 13:36 | 13:37 | 13:37 | 13:39 | 13:40 | 13:41 | 13:42 | 13:42 | 13:43 |
| | 15:10 | 15:11 | 15:13 | 15:15 | 15:16 | 15:17 | 15:17 | 15:19 | 15:20 | 15:21 | 15:22 | 15:22 | 15:23 |
| | 15:55 | 15:56 | 15:58 | 16:00 | 16:01 | 16:02 | 16:02 | 16:04 | 16:05 | 16:06 | 16:07 | 16:07 | 16:08 |
| | 16:55 | 16:56 | 16:58 | 17:00 | 17:01 | 17:02 | 17:02 | 17:04 | 17:05 | 17:06 | 17:07 | 17:07 | 17:08 |
| A | 18:05 | 18:06 | 18:07 | 18:09 | 18:09 | 18:10 | 18:10 | 18:11 | 18:12 | 18:13 | 18:14 | 18:14 | 18:15 |

# FAHRPLAN LINIE 4

## BUSBAHNHOF → LEUCHTTURM → OASE

**Gültig vom 23.06. – 03.09.2023**
**Keine vergünstigte Beförderung mit der Norderneycard.**

| Busbahnhof | Wasserturm | Richthofenstraße | Lüttje Legde | Birkenweg | Meierei | Schießstand | Dünensender | Um Ost | Golfplatz | Flugplatz | Leuchtturm | Abzweigung Eiland | Oase / Strandpieper |
|---|---|---|---|---|---|---|---|---|---|---|---|---|---|
| 09:40 | 09:41 | 09:41 | 09:42 | 09:42 | 09:43 | 09:45 | 09:46 | 09:47 | 09:48 | 09:49 | 09:50 | 09:51 | 09:52 |
| 10:20 | 10:21 | 10:21 | 10:22 | 10:22 | 10:23 | 10:25 | 10:26 | 10:27 | 10:28 | 10:29 | 10:30 | 10:31 | 10:32 |
| 11:20 | 11:21 | 11:21 | 11:22 | 11:22 | 11:23 | 11:25 | 11:26 | 11:27 | 11:28 | 11:29 | 11:30 | 11:31 | 11:32 |
| 12:20 | 12:21 | 12:21 | 12:22 | 12:22 | 12:23 | 12:25 | 12:26 | 12:27 | 12:28 | 12:29 | 12:30 | 12:31 | 12:32 |
| 13:20 | 13:21 | 13:21 | 13:22 | 13:22 | 13:23 | 13:25 | 13:26 | 13:27 | 13:28 | 13:29 | 13:30 | 13:31 | 13:32 |
| 14:50 | 14:51 | 14:51 | 14:52 | 14:52 | 14:53 | 14:55 | 14:56 | 14:57 | 14:58 | 14:59 | 15:00 | 15:01 | 15:02 |
| 15:40 | 15:41 | 15:41 | 15:42 | 15:42 | 15:43 | 15:45 | 15:46 | 15:47 | 15:48 | 15:49 | 15:50 | 15:51 | 15:52 |
| 16:40 | 16:41 | 16:41 | 16:42 | 16:42 | 16:43 | 16:45 | 16:46 | 16:47 | 16:48 | 16:49 | 16:50 | 16:51 | 16:52 |
| 17:50 | 17:51 | 17:51 | 17:52 | 17:52 | 17:53 | 17:55 | 17:56 | 17:57 | 17:58 | 17:59 | 18:00 | 18:01 | 18:02 |

# FAHRPLAN LINIE 4

## OASE → LEUCHTTURM → BUSBAHNHOF

| Oase / Strandpieper | Abzweigung Eiland | Fluplatz / Leuchtturm | Golfplatz | Um Ost | Dünensender | Schießstand | Meierei | Birkenweg | Lüttje Legde | Richthofenstr. | Wasserturm | Busbahnhof |
|---|---|---|---|---|---|---|---|---|---|---|---|---|
| 09:52 | 09:53 | 09:54 | 09:56 | 09:56 | 09:57 | 09:57 | 09:59 | 10:00 | 10:01 | 10:02 | 10:02 | 10:03 |
| 10:32 | 10:33 | 10:34 | 10:36 | 10:36 | 10:37 | 10:37 | 10:39 | 10:40 | 10:41 | 10:42 | 10:42 | 10:43 |
| 11:32 | 11:33 | 11:34 | 11:36 | 11:36 | 11:37 | 11:37 | 11:39 | 11:40 | 11:41 | 11:42 | 11:42 | 11:43 |
| 12:35 | 12:36 | 12:38 | 12:40 | 12:41 | 12:42 | 12:42 | 12:44 | 12:45 | 12:46 | 12:47 | 12:47 | 12:48 |
| 13:35 | 13:36 | 13:38 | 13:40 | 13:41 | 13:42 | 13:42 | 13:44 | 13:45 | 13:46 | 13:47 | 13:47 | 13:48 |
| 15:10 | 15:11 | 15:13 | 15:15 | 15:16 | 15:17 | 15:17 | 15:19 | 15:20 | 15:21 | 15:22 | 15:22 | 15:23 |
| 15:55 | 15:56 | 15:58 | 16:00 | 16:01 | 16:02 | 16:02 | 16:04 | 16:05 | 16:06 | 16:07 | 16:07 | 16:08 |
| 16:55 | 16:56 | 16:58 | 17:00 | 17:01 | 17:02 | 17:02 | 17:04 | 17:05 | 17:06 | 17:07 | 17:07 | 17:08 |
| 18:05 | 18:06 | 18:07 | 18:09 | 18:09 | 18:10 | 18:10 | 18:12 | 18:12 | 18:13 | 18:14 | 18:14 | 18:15 |

# FAHRPLAN LINIE 4

## BUSBAHNHOF → LEUCHTTURM → OASE

**Gültig vom vom 29.10. – 11.11.2023, vom 27.12.2023 bis 05.01.2024 und vom 02.03. – 02.04.2024.**
**Keine vergünstigte Beförderung mit der Norderneycard.**

**A nicht am 27.12., 28.12.2023, 01.01. und 02.01.2024**

| | Busbahnhof | Wasserturm | Richthofenstraße | Lüttje Legde | Birkenweg | Meierei | Schießstand | Dünensender | Um Ost | Golfplatz | Flugplatz | Leuchtturm | Abzweigung Eiland | Oase/Strandpieper |
|---|---|---|---|---|---|---|---|---|---|---|---|---|---|---|
| A | 10:45 | 10:45 | 10:45 | 10:45 | 10:46 | 10:47 | 10:50 | 10:50 | 10:51 | 10:52 | 10:53 | 10:55 | | |
| | 12:50 | 12:50 | 12:50 | 12:50 | 12:51 | 12:52 | 12:55 | 12:55 | 12:56 | 12:57 | 12:58 | 12:58 | 12:59 | 13:00 |
| | 14:40 | 14:40 | 14:40 | 14:40 | 14:41 | 14:42 | 14:45 | 14:45 | 14:46 | 14:47 | 14:48 | 14:48 | 14:49 | 14:50 |
| | 15:50 | 15:50 | 15:50 | 15:50 | 15:51 | 15:52 | 15:55 | 15:55 | 15:56 | 15:57 | 15:58 | 15:58 | 15:59 | 16:00 |

# FAHRPLAN LINIE 4

## OASE → LEUCHTTURM → BUSBAHNHOF

**JETZT APP DOWNLOADEN**
UND MOBIL WERDEN!
Laden im App Store
JETZT BEI Google Play

| | Oase / Strandpieper | Abzweigung Eiland | Fluplatz / Leuchtturm | Golfplatz | Um Ost | Dünensender | Schießstand | Meierei | Birkenweg | Lüttje Legde | Richthofenstr. | Wasserturm | Busbahnhof |
|---|---|---|---|---|---|---|---|---|---|---|---|---|---|
| A | | | 10:55 | 10:57 | 10:58 | 10:59 | 10:59 | 11:02 | 10:02 | 10:03 | 10:04 | 11:05 | 11:05 |
| | 13:02 | 13:03 | 13:05 | 13:07 | 13:08 | 13:08 | 13:09 | 13:12 | 13:12 | 13:13 | 13:14 | 13:15 | 13:15 |
| | 14:52 | 14:53 | 14:55 | 14:57 | 14:58 | 14:59 | 14:59 | 15:02 | 15:02 | 15:03 | 15:04 | 15:05 | 15:05 |
| | 16:02 | 16:03 | 16:05 | 16:07 | 16:08 | 16:08 | 16:09 | 16:12 | 16:12 | 16:13 | 16:14 | 16:15 | 16:15 |

# FAHRPLAN LINIE 7 / NC-BUS

**Gültig vom 09.12.2023 bis 07.12.2024.**

**A** nicht am 25.12. und 26.12.2023 **B** nicht am 24.12. und 31.12.2023

**C** nicht am 01.01.2024

LINIE 7

## RICHTUNG KUR- UND STADTZENTRUM

**Bitte NorderneyCard beim Einstieg unaufgefordert bereithalten.**

| | Südstraße 1 | Lüttje Legde / Südstraße | Am Fischerhafen | Meierei | Lippestraße / Krankenhaus | Birkenweg / Rheinstraße | Nordhelmstraße / Remmer-Harms-Eck | Waldweg | Nordbad | Am Kap | Wassertum / J.-Bergh.-Str. | Busbahnhof | Langestraße | Marienstr. / Feldhausenstr. |
|---|---|---|---|---|---|---|---|---|---|---|---|---|---|---|
| A C | 09:10 | 09:11 | 09:12 | 09:13 | 09:14 | 09:15 | 09:16 | 09:17 | 09:18 | 09:18 | 09:20 | 09:21 | 09:22 | 09:22 |
| A C | 10:10 | 10:11 | 10:12 | 10:13 | 10:14 | 10:15 | 10:16 | 10:17 | 10:18 | 10:18 | 10:20 | 10:21 | 10:22 | 10:22 |
| A | 11:10 | 11:11 | 11:12 | 11:13 | 11:14 | 11:15 | 11:16 | 11:17 | 11:18 | 11:18 | 11:20 | 11:21 | 11:22 | 11:22 |
| A | 12:10 | 12:11 | 12:12 | 12:13 | 12:14 | 12:15 | 12:16 | 12:17 | 12:18 | 12:18 | 12:20 | 12:21 | 12:22 | 12:22 |
| A B | 15:10 | 15:11 | 15:12 | 15:13 | 15:14 | 15:5 | 15:16 | 15:17 | 15:18 | 15:18 | 15:20 | 15:21 | 15:22 | 15:22 |
| A B | 17:10 | 17:11 | 17:12 | 17:13 | 17:14 | 17:15 | 17:16 | 17:17 | 17:18 | 17:18 | 17:20 | 17:21 | 17:22 | 17:22 |

## RICHTUNG SIEDLUNG/KRANKENHAUS

| | Rosengarten | Weststrand / Kurzentrum | Milchbar / Damenpfad | Poststraße | Europäischer Hof | Moltkestraße | Busbahnhof | Wassertum / J.-Bergh.-Str. | Südstraße 1 | Lüttje Legde / Südstraße |
|---|---|---|---|---|---|---|---|---|---|---|
| A C | 09:23 | 09:25 | 09:27 | 09:29 | 09:30 | 09:31 | 09:33 | 09:34 | 09:35 | 09:36 |
| A C | 10:23 | 10:25 | 10:27 | 10:29 | 10:30 | 10:31 | 10:33 | 10:34 | 10:35 | 10:36 |
| A | 11:23 | 11:25 | 11:27 | 11:29 | 11:30 | 11:31 | 11:33 | 11:34 | 11:35 | 11:36 |
| A | 12:23 | 12:25 | 12:27 | 12:29 | 12:30 | 12:31 | 12:33 | 12:34 | 12:35 | 12:36 |
| A B | 15:23 | 15:25 | 15:27 | 15:29 | 15:30 | 15:31 | 15:33 | 15:34 | 15:35 | 15:36 |
| A B | 17:23 | 17:25 | 17:27 | 17:29 | 17:30 | 17:31 | 17:33 | 17:34 | 17:35 | 17:36 |

| PREISE | REGELTARIF | MIT NORDERNEYCARD |
|---|---|---|
| Einfach Erwachsene | **€ 1,50** | **€ 1,00** |
| Kinder 4 – 12 Jahre | **€ 1,00** | **€ 0,50** |

Fahrräder, Bollerwagen, Strandkarren, Kinder-Fahrradanhänger z. B. Croozer, Chariot, u. ä.), etc. sind aus Sicherheitsgründen (BOKraft § 15.2) von der Beförderung ausgeschlossen.
Staatsbad Norderney GmbH | Am Kurplatz 3 | 26548 Norderney

NORDERNEYER BRAUHAUS – LOKAL TRINKEN – GLOBAL HANDELN – Seit 2012

Das Norderneyer Brauhaus liefert unser Bier bereits an viele ausgesuchte Restaurants und Kneipen, die alle einen Besuch wert sind. Besonders natürlich unsere drei eigenen Filialen.

WEST STRAND BAR – Seit 2013

Bereits ein Jahr nach der Eröffnung des Brauhauses haben wir unsere Freiluft-Filiale eröffnet. Bei halbwegs erträglichem Wetter gibt es keinen schöneren Ort auf der Welt, um unser Bier zu genießen.

ALTES BRAUHAUS – Seit 2013

Im Alten Brauhaus wurde unser Bier von 2012 – 2015 gebraut. Seitdem in der Brauhalle gebraut wird, gibt es ein paar gemütliche Plätze mehr im ehemaligen Sudhaus in der Veranda.

NORDERNEYER BRAUHALLE – NUR WAHRES KANN BIER – Seit 2014

Nach einem kleinen Ausflug in den Insel-Osten, kann in unserer schönen Norderneyer Brauhalle unser Bier direkt an der Quelle getrunken werden.

**Facebook / NorderneyerBrauhaus**

| Am Fischerhafen | Meierei | Lippestraße / Krankenhaus | Birkenweg / Rheinstraße | Nordhelmstraße / Remmer-Harms-Eck | Waldweg | Nordbad | Am Kap | Wasserturm / J.-Bergh.-Str. | Busbahnhof |
|---|---|---|---|---|---|---|---|---|---|
| 09:37 | 09:38 | 09:39 | 09:40 | 09:41 | 09:42 | 09:43 | 09:43 | 09:44 | 09:44 |
| 10:37 | 10:38 | 10:39 | 10:40 | 10:41 | 10:42 | 10:43 | 10:43 | 10:44 | 10:44 |
| 11:37 | 11:38 | 11:39 | 11:40 | 11:41 | 11:42 | 11:43 | 11:43 | 11:44 | 11:44 |
| 12:37 | 12:38 | 12:39 | 12:40 | 12:41 | 12:42 | 12:43 | 12:43 | 12:44 | 12:44 |
| 15:37 | 15:38 | 15:39 | 15:40 | 15:41 | 15:42 | 15:43 | 15:43 | 15:44 | 15:44 |
| 17:37 | 17:38 | 17:39 | 17:40 | 17:41 | 17:42 | 17:43 | 17:43 | 17:44 | 17:44 |

# Norderney genießen!

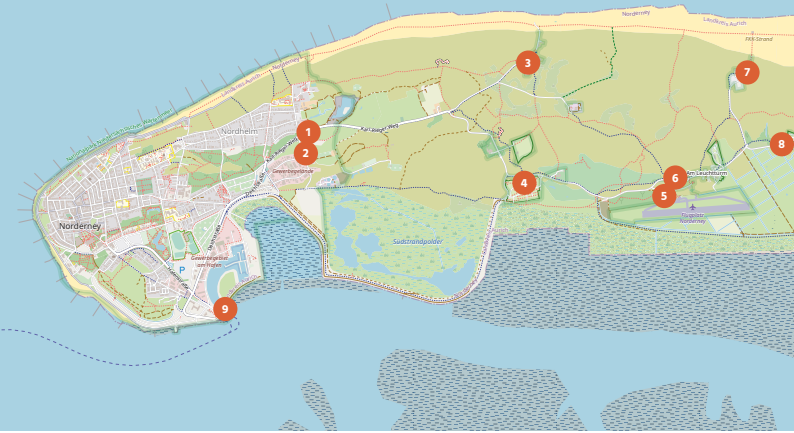



**JETZT APP DOWNLOADEN**
UND MOBIL WERDEN!

Laden im App Store
JETZT BEI Google Play

## Genießen Sie einen Aufenthalt bei unseren Partnern:

1. Meierei, Lippestraße 24, 26548 Norderney
2. Brauhalle, Im Gewerbegelände 18, 26548 Norderney
3. Weisse Düne, Weisse Düne 1, 26548 Norderney
4. Reethuus, Am Golfplatz 3, 26548 Norderney
5. Flughafenrestaurant, Am Leuchtturm 1a, 26548 Norderney
6. Düne 13, Am Leuchtturm 2, 26548 Norderney
7. Strandpieper, Am Leuchtturm 12, 26548 Norderney
8. Moni's Ostende, Am Leuchtturm 10A, 26548 Norderney
9. 180°, Am Hafen 1, 26548 Norderney

© OpenStreetMap-Mitwirkende | www.openstreetmap.org/#map=13/53.7245/7.2677

# LINIE 8

# Ihre Inselrundfahrt auf Norderney!

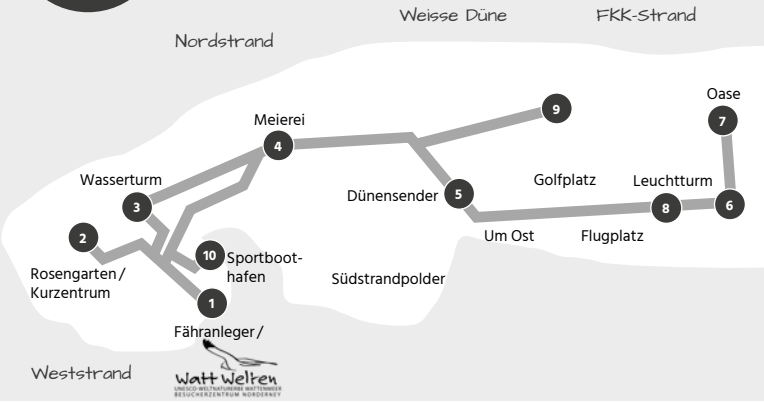


1. Fähranleger / Watt Welten
2. Rosengarten / Zentrum
3. Wasserturm
4. Meierei
5. Dünensender
6. Abzweigung Eiland
7. Oase / Strandpieper
8. Fluplatz / Leuchtturm
9. Weisse Düne
10. Sportboothafen

## ERLEBEN SIE DIE GANZE INSEL AN EINEM TAG MIT EINER FAHRKARTE!

HOPP on HOPP off

- Sie können mit nur einer Fahrkarte den ganzen Tag an 11 Haltestellen ein- und aussteigen und die schönsten Punkte von Norderney genießen
- Interessante Erklärungen & Infos zu Norderney
- **Neu:** Infos zum Weltnaturerbe in Kooperation mit dem Watt Welten Besucherzentrum
- Bei gutem Wetter fahren wir „oben offen"
- Barrierefreies Unterdeck
- Ausstieg auch am Fähranleger zur Abfahrt der Fähre
- Mit der Tageskarte der Linie 8 ist auch die Nutzung der Linie 4 am Ausstellungstag inklusive

Watt Welten
UNESCO-WELTNATURERBE WATTENMEER
BESUCHERZENTRUM NORDERNEY

## AUSZUG AUS UNSEREN BEFÖRDERUNGSTARIFEN DER LINIE 8

| | |
|---|---|
| **Tageskarte: Erwachsene** | **€ 14,–** |
| **Tageskarte: Schwerbehinderte**<br>nur mit Original-Ausweis und Wertmarke | **€ 11,–** |
| **Tageskarte: Kinder der Familie, 4 – 13 Jahre**<br>bis 3 Jahre kostenlos | **€ 10,–** |
| **Familien-Tageskarte**<br>2 Erwachsene und max. 3 Kinder der Familie bis 18 Jahre | **€ 36,–** |
| **Gruppentageskarte ab 10 Erwachsene**<br>Voranmeldung mindestens 2 Stunden vor Abfahrt | **€ 11,– (p. P. )** |
| **Gruppentageskarte ab 10 Kinder (4 – 13 Jahre)**<br>Voranmeldung mind. 2 Std. vor Abfahrt | **€ 8,– (p. P. )** |

**Die Beförderungstarife – genehmigt durch die LNVG Niedersachsen mbH – werden auf der Linie 8 auf Norderney ab 03.04.2023 erhoben. Weitere Beförderungsentgelte:**

- Golfbag, Hunde, Gepäck pro Fahrt/ Stück € 3,00
- Kinder bis 3 Jahre (keine Gruppen) werden kostenlos befördert
- Fahrräder, Bollerwagen, Strandkarren, Kinder-Fahrradanhänger (z. B. Croozer, Chariot, u. ä.), etc. sind aus Sicherheitsgründen (BOKraft § 15.2) von der Beförderung ausgeschlossen
- Fahrgäste, die ohne einen Fahrausweis angetroffen werden, zahlen ein erhöhtes Beförderungsentgelt von mindestens € 60,00

# FAHRPLAN LINIE 8

## DIE INSELRUNDFAHRT

**Gültig vom 03.04. – 22.06.2023. und 04.09. – 28.10.2023. Keine vergünstigte Beförderung mit der Norderneycard.**

| Fähranleger | Rosengarten / Kurzentrum | Wasserturm / Jann-Berghaus-Str. | Meierei | DJH Dünensender / Thallasso-Plattform | Abzweigung Eiland | Oase / Strandpieper | Leuchtturm / Flugplatz | Weisse Düne | Meierei | Sportboothafen / neysPlace | Fähranleger | Rosengarten / Kurzentrum |
|---|---|---|---|---|---|---|---|---|---|---|---|---|
| | | 10:50 | 10:54 | 10:58 | 11:03 | 11:05 | 11:10 | 11:17 | 11:23 | 11:27 | 11:30 | 11:43 |
| | 10:45 | 10:50 | 10:54 | 10:58 | 11:03 | 11:07 | 11:12 | 11:19 | 11:23 | 11:27 | 11:40 | |
| | 11:43 | 11:50 | 11:54 | 11:58 | 12:03 | 12:05 | 12:10 | 12:17 | 12:23 | 12:27 | 12:30 | 12:43 |
| 11:40 | 11:45 | 11:50 | 11:54 | 11:58 | 12:03 | 12:07 | 12:12 | 12:19 | 12:23 | 12:27 | 12:40 | |
| | 12:43 | 12:50 | 12:54 | 12:58 | 13:03 | 13:05 | 13:10 | 13:17 | 13:23 | 13:27 | 13:30 | 13:33 |
| 12:40 | 12:45 | 12:50 | 12:54 | 12:58 | 13:03 | 13:07 | 13:12 | 13:19 | 13:23 | 13:27 | 13:30 | |
| | 14:33 | 14:50 | 14:54 | 14:58 | 15:03 | 15:05 | 15:10 | 15:17 | 15:23 | 15:27 | 15:30 | 15:33 |
| 14:30 | 14:45 | 14:50 | 14:54 | 14:58 | 15:03 | 15:07 | 15:12 | 15:19 | 15:23 | 15:27 | 15:30 | |
| | 15:33 | 15:50 | 15:54 | 15:58 | 16:03 | 16:05 | 16:10 | 16:17 | 16:23 | 16:27 | 16:30 | 16:33 |
| 15:30 | 15:45 | 15:50 | 15:54 | 15:58 | 16:03 | 16:07 | 16:12 | 16:19 | 16:23 | 16:27 | 16:30 | |

**Abfahrt** **Ankunft**

# FAHRPLAN LINIE 8

## DIE INSELRUNDFAHRT

**Gültig vom 23.06. – 03.09.2023. Keine vergünstigte Beförderung mit der Norderneycard.**

| Fähranleger | Rosengarten / Kurzentrum | Wasserturm / Jann-Berghaus-Str. | Meierei | DJH Dünensender / Thallasso-Plattform | Abzweigung Eiland | Oase / Strandpieper | Leuchtturm / Flugplatz | Weisse Düne | Meierei | Sportboothafen / neysPlace | Fähranleger | Rosengarten / Kurzentrum |
|---|---|---|---|---|---|---|---|---|---|---|---|---|
| | 10:13 | 10:20 | 10:24 | 10:28 | 10:33 | 10:35 | 10:40 | 10:47 | 10:53 | 10:57 | 11:00 | 11:13 |
| 10:10 | 10:15 | 10:20 | 10:24 | 10:28 | 10:33 | 10:37 | 10:40 | 10:49 | 10:53 | 10:57 | | |
| | 11:13 | 11:20 | 11:24 | 11:28 | 11:33 | 11:35 | 11:40 | 11:47 | 11:53 | 11:57 | 12:00 | 12:13 |
| 11:10 | 11:15 | 11:20 | 11:24 | 11:28 | 11:33 | 11:37 | 11:40 | 11:49 | 11:53 | 11:57 | | |
| | 12:13 | 12:20 | 12:24 | 12:28 | 12:33 | 12:35 | 12:40 | 12:47 | 12:53 | 12:57 | 13:00 | 13:03 |
| 12:10 | 12:15 | 12:20 | 12:24 | 12:28 | 12:33 | 12:37 | 12:40 | 12:49 | 12:53 | 12:57 | | |
| | 14:03 | 14:20 | 14:24 | 14:28 | 14:33 | 14:35 | 14:40 | 14:47 | 14:53 | 14:57 | 15:00 | 15:03 |
| 14:00 | 14:15 | 14:20 | 14:24 | 14:28 | 14:33 | 14:37 | 14:40 | 14:49 | 14:53 | 14:57 | | |
| | 15:03 | 15:20 | 15:24 | 15:28 | 15:33 | 15:35 | 15:40 | 15:47 | 15:53 | 15:57 | 16:00 | 16:03 |
| 15:00 | 15:15 | 15:20 | 15:24 | 15:28 | 15:33 | 15:37 | 15:40 | 15:49 | 15:53 | 15:57 | | |
| | 16:03 | 16:20 | 16:24 | 16:28 | 16:33 | 16:35 | 16:40 | 16:47 | 16:53 | 16:57 | 17:00 | 17:03 |
| 16:00 | 16:15 | 16:20 | 16:24 | 16:28 | 16:33 | 16:37 | 16:40 | 16:49 | 16:53 | 16:57 | | |

**Abfahrt** **Ankunft**

# IHRE INSELRUNDFAHRT AUF NORDERNEY!

## Mehr sehen - mehr erleben!

**HopOn - HopOff**

**An allen Haltestellen Ein- und Ausstieg möglich, um in aller Ruhe Ihre Lieblingsplätze zu entdecken!**

- Wir fahren Sie zu den schönsten Plätzen der Insel Norderney
- Erleben Sie die ganze Insel an einem Tag mit einer Fahrkarte
- Zu- und Ausstiege ab Fähranleger und Stadtzentrum / Rosengarten sowie 9 weitere Haltestellen
- Unsere modernen und komfortablen Busse machen Ihre Inselrundfahrt zu einem entspannten und interessanten Vergnügen
- Bei Einsatz unseres Doppeldeckers bekommen Sie durch ein GPS-unterstütztes Audiosystem interessante Informationen über die Insel
- Profitieren auch Sie von unserer Erfahrung, Flexibilität und Zuverlässigkeit
- Durchführungsgarantie! Keine Mindestbeteiligung erforderlich

**Unser Angebot für Gruppen:**

- Individuelle Inselrundfahrten für Gruppen nach Vereinbarung
- Mietbusse für Gruppen (Busse mit 25 bis 66 Sitzplätzen)

**Weitere Infos und Fahrpläne:**

Omnibusverkehr Fischer
Jann-Berghaus-Str. 38 | 26548 Norderney
Telefon (0 49 32) 21 19
**www.bus-fischer.de**